



naše značka
5003168101

vyřizuje
Hana Vítková

e-mail
technici@gasnet.cz

datum
01.10.2024

Ing. Jitka Pisklaková Hladišová
Juřinka 48
75701 Valašské Meziříčí

Věc:

Kontejnerové stanoviště na ulici J.K.Tyla, Valašské Meziříčí

K.ú. - p.č.: Valašské Meziříčí-město

Stavebník: Město Valašské Meziříčí, Náměstí 7/5, 75701 Valašské Meziříčí

Účel stanoviště: Povolení stavby - stavební režim (ÚR+SP)

GasNet, s.r.o., jako provozovatel distribuční soustavy (PDS) a technické infrastruktury, zastoupený GasNet Služby, s.r.o., vydává toto stanovisko:

V ZÁJMOVÉM ÚZEMÍ STAVBY SE NACHÁZÍ TATO PLYNÁRENSKÁ ZAŘÍZENÍ A PLYNOVODNÍ PŘÍPOJKY(dále PZ):

- NTL plynovod DN 80

Ochranné pásmo NTL plynovodů a přípojek je v zastavěném území obce 1 m na obě strany od potrubí. Ochranné pásmo slouží k zajištění bezpečného a spolehlivého provozu plynárenského zařízení.

V ochranném pásmu plynovodů a přípojek budou veškeré práce prováděny výhradně ručním způsobem. Veškeré stavební práce musí být vykonávány tak, aby v žádném případě nenarušily bezpečný provoz uvedených plynárenských zařízení a plynovodních přípojek.

Požadujeme respektovat průběh a ochranné pásmo plynárenského zařízení.

- Obrys výsadbové jámy pro usazení kořenového balu v intravilánu obce bude navržen na hranici ochranného pásma NTL plynovodu a přípojek, které činí 1 m na každou stranu

Při realizaci výše uvedené stavby je nutno dodržovat veškerá pravidla stanovená pro práce v ochranném pásmu plynárenského zařízení a plynovodních přípojek, které činí 1 m na každou stranu od obrysu plynovodu a přípojek. V tomto pásmu nesmí být umístovány žádné nadzemní stavby, prováděna skládka materiálu a výšková úprava terénu.

Před začátkem stavby musí být poloha plynárenského zařízení vytyčena.
(<https://dpo.gasnet.cz/zadost-o-vytyceni>)

V rozsahu této stavby souhlasíme s povolením stavby dle zákona 183/2006 Sb. ve znění pozdějších předpisů. Tento souhlas platí pro územní řízení, řízení o územním souhlasu, veřejnoprávní smlouvy pro umístění stavby, zjednodušené územní řízení, ohlášení, stavební řízení, společné územní a stavební řízení, vodoprávní řízení, veřejnoprávní smlouvu o provedení stavby nebo oznámení stavebního záměru s certifikátem autorizovaného inspektora.

Pokud se stane stanoviště v době své platnosti součástí rozhodnutí stavebního úřadu (bude citována naše značka stanoviště), prodlužuje se jeho platnost o dobu platnosti rozhodnutí stavebního úřadu.

V zájmovém území se mohou nacházet plynárenská zařízení jiných vlastníků či správců, případně i dlouhodobě nefunkční/neprovozovaná plynárenská zařízení bez dostupných informací o jejich poloze a vlastnictví.

GasNet Služby, s.r.o.

Plynárenská 499/1 · Zábřovice · 602 00 Brno · T 555 90 10 10 · www.gasnet.cz

IČ: 27935311 · DIČ: CZ27935311

Zápis do obchodního rejstříku: Krajský soud v Brně, sp. zn. C 57165, dne 26. 7. 2007

Certificate of incorporation: Regional Court in Brno, ref. number C 57165, on 26th July 2007

Zákaznická linka GasNet 555 90 10 10, info@gasnet.cz, www.gasnet.cz

Plynárenská zařízení a plynovodní přípojky (dále jen PZ) jsou dle ust. § 2925 zákona č. 89/2012 Sb., občanského zákoníku, provozovány jako zařízení zvlášť nebezpečná a z tohoto důvodu jsou chráněna ochranným pásmem dle zákona č. 458/2000 Sb. ve znění pozdějších předpisů.

Rozsah ochranného pásma je stanoven v zákoně 458/2000 Sb. ve znění pozdějších předpisů.

Stavební činnosti je možné realizovat pouze při dodržení podmínek stanovených v tomto stanovisku. Nebudou-li tyto podmínky dodrženy, budou stavební činnosti považovány dle § 68 zákona č. 458/2000 Sb. ve znění pozdějších předpisů za činnost bez našeho předchozího souhlasu. Při každé změně projektu nebo stavby (zejména trasy navrhovaných inženýrských sítí) je nutné požádat o nové stanovisko k této změně.

Nedodržení podmínek uvedených v tomto stanovisku zakládá odpovědnost stavebníka za vzniklé škody.

Za stavební činnosti se pro účely tohoto stanoviska považují všechny činnosti prováděné v ochranném pásmu PZ (tzn. bezvýkopové technologie a terénní úpravy) a činnosti mimo ochranné pásmo, pokud by takové činnosti mohly ohrozit bezpečnost a spolehlivost PZ (např. trhací práce, sesuvy půdy, vibrace, apod.).

Případné zřizování stavenišť, skladování materiálů, stavebních strojů apod. bude realizováno mimo ochranné pásmo PZ (není-li ve stanovisku uvedeno jinak).

Při použití nákladních vozidel, stavebních strojů a mechanismů požadujeme zabezpečit případný přejezd přes PZ uložením betonových panelů v místě přejezdu PZ.

PŘI REALIZACI STAVBY BUDOU DODRŽENY TYTO PODMÍNKY PRO PROVÁDĚNÍ STAVEBNÍ ČINNOSTI:

(1) Před zahájením stavební činnosti bude provedeno vytyčení trasy a přesné určení uložení PZ. Vytyčení trasy provede příslušná regionální oblast ZDARMA. Formulář a kontakt naleznete na <https://www.gasnet.cz/cs/ds-vytyceni-pz/>, lze využít QR kód, který je uveden v tomto stanovisku. Při podání žádosti uvede žadatel naši značku (číslo jednací) uvedenou v úvodu tohoto stanoviska a sdělí termín zahájení a ukončení stavby. O provedeném vytyčení trasy bude sepsán protokol. Přesné určení uložení PZ (sondou) je povinen provést stavebník na svůj náklad.
BEZ VYTYČENÍ TRASY A PŘESNÉHO URČENÍ ULOŽENÍ PZ STAVEBNÍKEM NESMÍ BÝT VLASTNÍ STAVEBNÍ ČINNOST ZAHÁJENA. VYTYČENÍ POVAŽUJEME ZA ZAHÁJENÍ STAVEBNÍ ČINNOSTI V OCHRANNÉM A BEZPEČNOSTNÍM PÁSMU PZ. PROTOKOL O VYTYČENÍ MÁ PLATNOST 2 MĚSÍCE.

(2) Stavebník je povinen stavebnímu podnikateli prokazatelně předat kopii tohoto stanoviska. Převzetí kopie stvrdí stavební podnikatel stavebníkovi svým podpisem a zápisem do stavebního deníku. Pracovníci provádějící stavební činnosti budou prokazatelně seznámeni s polohou PZ, rozsahem ochranného pásma a těmito podmínkami.

(3) Bude dodržena mj. ČSN 73 6005, TPG 702 01, TPG 702 04, TPG 700 03, zákon č. 458/2000 Sb. ve znění pozdějších předpisů, případně další předpisy související s uvedenou stavbou.

(4) Při provádění stavební činnosti v ochranném pásmu PZ vč. přesného určení uložení PZ je stavebník povinen učinit taková opatření, aby nedošlo k poškození PZ nebo ovlivnění jejich bezpečnosti a spolehlivosti provozu. Nebude použito nevhodného nářadí, zemina bude těžena pouze ručně bez použití pneumatických, elektrických, bateriových a motorových nářadí.

(5) V případě použití bezvýkopových technologií (např. protlaku) bude před zahájením stavební činnosti provedeno úplné obnažení PZ v místě křížení na náklady stavebníka. Technologie musí být navržena tak, aby v místě křížení nebo souběhu s PZ byl dostatečný stranový nebo výškový odstup od PZ, který zajistí nepoškození PZ během prací a to s ohledem na použitou bezvýkopovou technologii a všechny její účinky na okolní terén. V případě, že nemůže být tato podmínka dodržena, nesmí být použita bezvýkopová technologie.

(6) Odkrytá PZ budou v průběhu nebo při přerušení stavební činnosti řádně zabezpečena proti jejich poškození.

(7) Poklopy uzávěrů a ostatních armatur na PZ, vč. hlavních uzávěrů plynu (HUP) na odběrném plynovém zařízení udržovat stále přístupné a funkční po celou dobu trvání stavební činnosti.

(8) Bude zachována hloubka uložení PZ (není-li ve stanovisku uvedeno jinak).

(9) Stavebník je povinen neprodleně oznámit každé i sebemenší poškození PZ (vč. drobných vrypů do PE potrubí, poškození izolace, signalizačního vodiče, výstražné fólie, markeru atd.) na telefon 1239.

(10) Před provedením zásypu výkopu a v průběhu stavby bude provedena kontrola dodržení podmínek stanovených pro stavební činnosti v ochranném pásmu PZ. Povinnost kontroly se vztahuje i na PZ, která nebyla odhalena. Kontrolu provede příslušná regionální oblast (formulář a kontakt naleznete na <https://www.gasnet.cz/cs/ds-vytyceni-pz/>, lze využít QR kód, který je uveden v tomto stanovisku). Při žádosti uvede žadatel naši značku (číslo jednací) uvedenou v úvodu tohoto stanoviska. Kontrolu je třeba objednat min. 5 dnů předem.

Předmětem kontroly je také ověření dodržení stanovené odstupové vzdálenosti staveb, které byly povoleny v ochranném a

bezpečnostním pásmu PZ.

(11) O provedené kontrole bude sepsán protokol. Bez provedené kontroly nesmí být PZ zasypána. Stavebník je povinen na základě výzvy provozovatele PZ, nebo jeho zástupce doložit průkaznou dokumentaci o nepoškození PZ během výstavby nebo provést na své náklady kontrolní sondy v místě styku stavby s PZ.

(12) Plynárenské zařízení a plynovodní přípojky budou před zásypem výkopu řádně podsypány a obsypány, bude provedeno zhutnění a bude osazena výstražná fólie žluté barvy, to vše v souladu s předpisem provozovatele distribuční soustavy „Zásady pro projektování, výstavbu, rekonstrukce a opravy“, který naleznete na <https://www.gasnet.cz/cs/technicke-dokumenty/> a v souladu s ČSN EN 12007-1-4, TPG 702 01, TPG 702 04.

(13) Neprodleně po skončení stavební činnosti budou řádně osazeny všechny poklopy a nadzemní prvky PZ.

(14) Pokud stavebník nedodrží podmínky stanovené tímto stanoviskem bude činnost stavebníka vyhodnocena provozovatelem PZ jako narušení ochranného nebo bezpečnostního pásma PZ a budou z toho vyvozeny příslušné důsledky.

Platí pouze pro území vyznačené v příloze tohoto stanoviska a to 24 měsíců ode dne jeho vydání.

Za správnost a úplnost dokumentace předložené s žádostí včetně jejího souladu s platnými předpisy plně zodpovídá její zpracovatel. Stanovisko nenahrazuje případná další stanoviska k jiným částem stavby.

V případě další korespondence nebo jednání (např. změna stavby) uvádějte naši značku - 5003168101 a datum tohoto stanoviska. Kontakty jsou k dispozici na <https://www.gasnet.cz/cs/kontaktni-system/>.



GasNet, s.r.o.
zastoupená společností GasNet Služby, s.r.o., IČ 27935311
Hana Vítková
Technik externích požadavků-Morava
Oddělení zpracování ext.požadavků-Morava

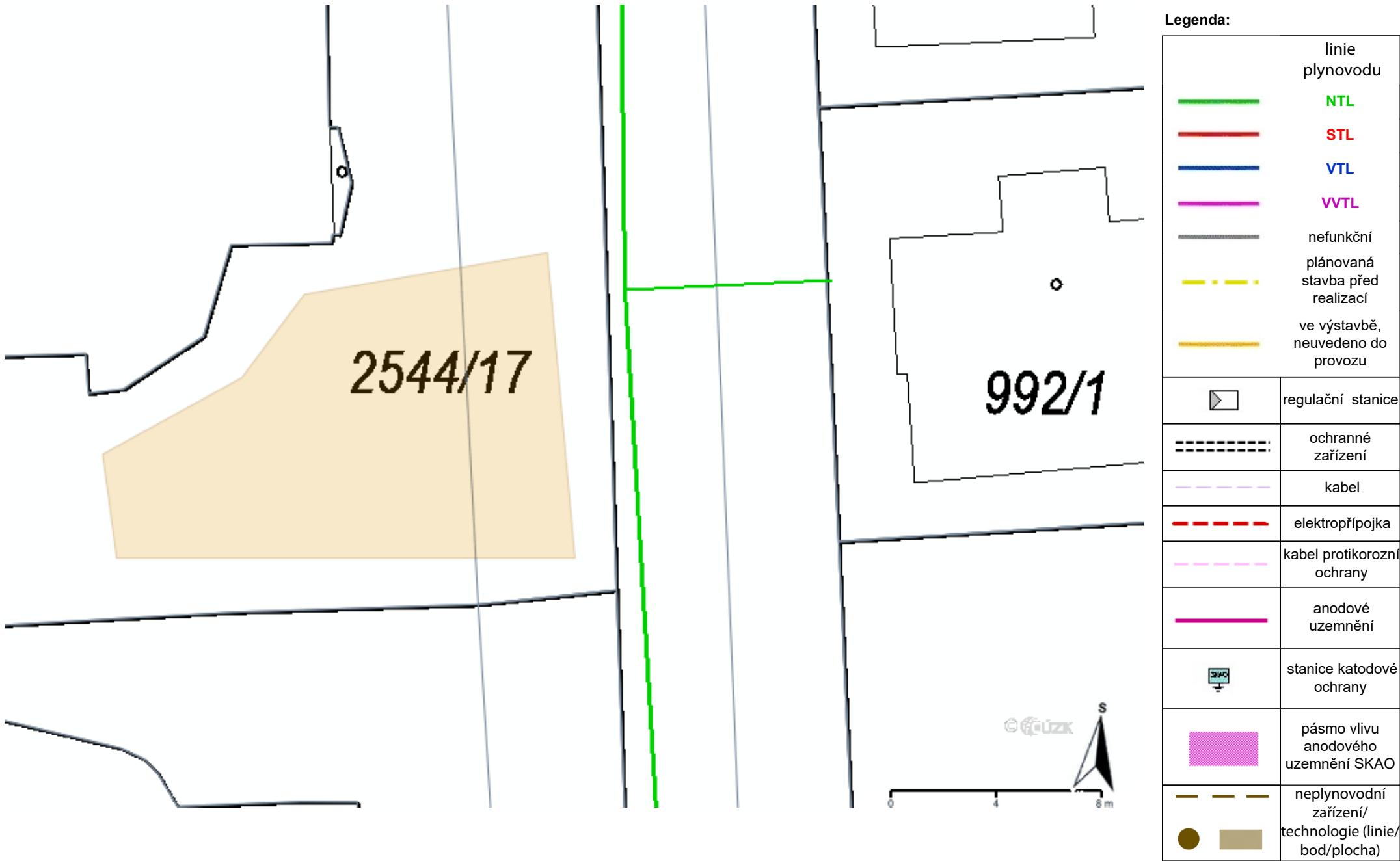


Zažádejte o vytyčení

Přílohy: Orientační zakres plynárenského zařízení, Detailní zakres plynárenského zařízení, Ověřená příloha žadatele

Příloha: Orientační zakres plynárenského zařízení. Tato příloha je nedílnou součástí stanoviska č. 5003168101 ze dne 01.10.2024.

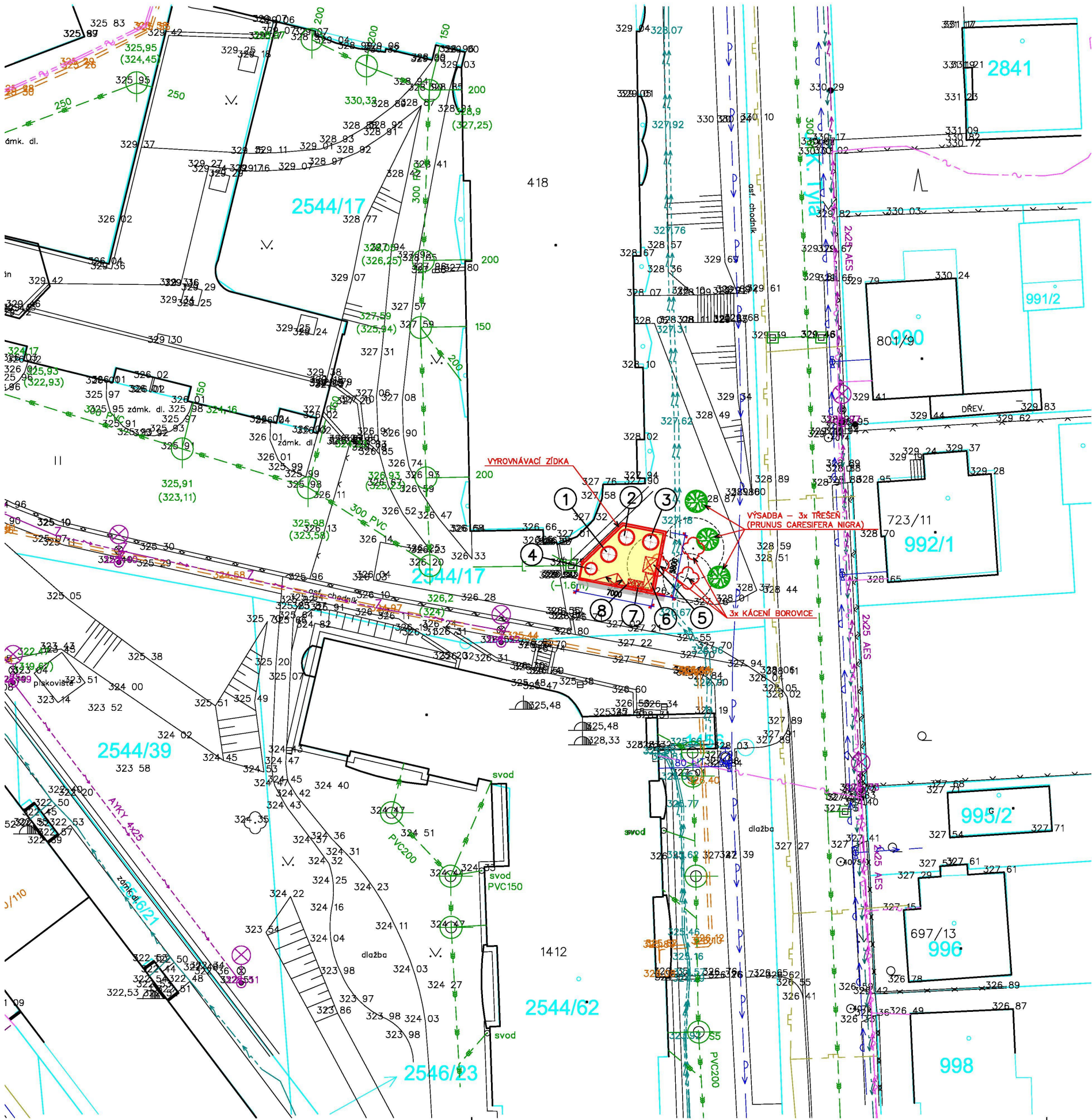
Provozovatel DS: GasNet, s.r.o.; Stavebník: Město Valašské Meziříčí , Náměstí 7/5 , 75701 Valašské Meziříčí. K.ú.: Valašské Meziříčí-město.



Příloha: Detailní zakres plynárenského zařízení. Tato příloha je nedílnou součástí stanoviska č. 5003168101 ze dne 01.10.2024.

Provozovatel DS: GasNet, s.r.o.; Stavebník: Město Valašské Meziříčí , Náměstí 7/5 , 75701 Valašské Meziříčí. K.ú.: Valašské Meziříčí-město.





KONTEJNEROVÉ STANOVISŤE
NA ULICI J. K. TYLA, VALAŠSKÉ MEZIŘÍČÍ

LEGENDA KONTEJNERŮ NA ODPADY

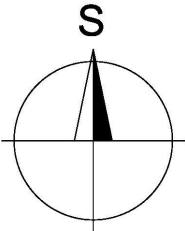
1	POLOPODZEMNÍ KONTEJNER NA KOMUNÁLNÍ ODPAD – 3.0 m ³
2	POLOPODZEMNÍ KONTEJNER NA TRÍDĚNÝ ODPAD – PLASTY – 3.0 m ³
3	POLOPODZEMNÍ KONTEJNER NA TRÍDĚNÝ ODPAD – PAPIR – 3.0 m ³
4	POLOPODZEMNÍ KONTEJNER NA TRÍDĚNÝ ODPAD – SMĚSNÉ SKLO – 1.5 m ³
5	PROSTOR PRO PLASTOVOU POPELNICI VOLNĚ STOJÍCÍ, 1100 l, – OBALY TETRA-PACK
6	PROSTOR PRO PLASTOVOU POPELNICI VOLNĚ STOJÍCÍ, 660 – 770 l, – BIO ODPAD
7	PROSTOR PRO PLASTOVÝ KONTEJNER VOLNĚ STOJÍCÍ, 240 l – JEDLÉ OLEJE A TUKY
8	PROSTOR PRO PLASTOVOU POPELNICI VOLNĚ STOJÍCÍ, 240 l, – KOVY

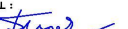



LEGENDA STÁVAJÍCÍCH INŽENÝRSKÝCH SÍTÍ

	KANALIZACE JEDNOTNÁ
	KANALIZACE DEŠŤOVÁ
	VODOVOD
	ROZVODY NTL PLYNOVODU
	PODZEMNÍ VEDENÍ SLABOPROUD, SDĚLOVACÍ VEDENÍ
	NADZEMNÍ VEDENÍ SLABOPROUD, SDĚLOVACÍ VEDENÍ
	PODZEMNÍ VEDENÍ – OPTICKÉ KABELY
	ROZVODY KABELOVÉ TELEVIZE
	NADZEMNÍ VEDENÍ NN
	PODZEMNÍ VEDENÍ NN
	PODZEMNÍ VEDENÍ NN – VENKOVNÍ OSVĚTLENÍ
	NADZEMNÍ VEDENÍ NN – VENKOVNÍ OSVĚTLENÍ
	PODZEMNÍ VEDENÍ – CENTRÁLNÍ TEPLLO

LEGENDA

	HRANICE POZEMKŮ DLE KATASTRÁLNÍ MAPY
	STÁVAJÍCÍ OBJEKTY
	NOVĚ NAVRŽENÉ OBJEKTY A STAVBY
	GEODETICKÉ ZAMĚŘENÍ – STÁVAJÍCÍ STAV
	NOVÁ ZPEVNĚNÁ PLOCHA KONTEJNEROVÉHO STANOVISŤE ZÁMKOVÁ DLAŽBA TL. 60 mm
	PŘEDLAŽBA STÁV. ZPEV. PLOCHY



VYPRACOVAL : 		ZODP. PROJEKTANT: 		AUTORIZOVAL : 		 Hranická 271, 75701 Valašské Meziříčí www.izprojekt.cz izprojekt@izprojekt.cz IČO: 06785734 DIČ: CZ06785734 IZ - PROJEKT plus s.r.o.	
FUSEK MARTIN		ING. ZADRAPA LEOS		ING. ZADRAPA LEOS			
INVESTOR ADRESA		MĚSTO VALAŠSKÉ MEZIŘÍČÍ NÁMĚSTÍ 7, 75701, VALAŠSKÉ MEZIŘÍČÍ					
KONTEJNEROVÉ STANOVISŤE NA ULICI J.K.TYLA, VALAŠSKÉ MEZIŘÍČÍ							
C		SITUAČNÍ VÝKRESY				STUPEŇ	SPOLEČNÉ POVOLENÍ
						DATUM	06/2024
						ZAKÁZKA	2024_08_01
						 DÍLO VÝKRU	
-C2-		KOORDINAČNÍ SITUACE				M 1:250	